



Baza Adresowa Województwa Łódzkiego

Wykorzystanie do zarządzania w administracji publicznej w świetle zmieniających się przepisów prawa.

Dobre praktyki z obszaru regionu.

Spała, 17.10. 2013





Baza Adresowa Województwa Łódzkiego

- Baza danych
- Aplikacja do obsługi bazy adresowej – publiczna
www.adresy.lodzkie.pl
- Aplikacja do obsługi bazy adresowej – edycyjna (dla wybranych użytkowników)
<https://91.....>

Baza Adresowa Województwa Łódzkiego (BAWL) – to system wspomagający prowadzenie ewidencji miejscowości, ulic i adresów dla samorządów gminnych z terenu województwa.

Baza Adresowa Województwa Łódzkiego - edycyjna

Urząd Marszałkowski w Łodzi Departament Geodezji i Kartografii



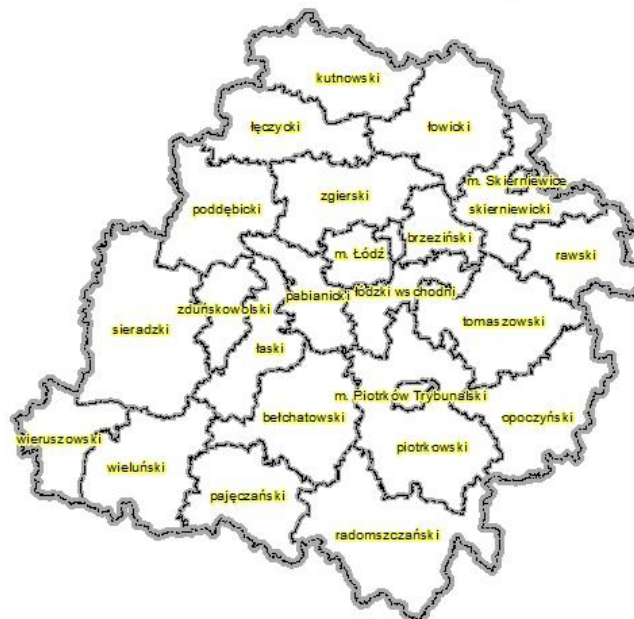
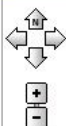
PROJEKT WSPÓLFINANSOWANY PRZEZ UNIĘ EUROPEJSKĄ Z EUROPEJSKIEGO FUNDUSZU ROZWOJU REGIONALNEGO

Baza Adresowa Województwa Łódzkiego

v. 1.1.7 Zalogowany jako: joanna.zalewska Wyloguj Skala: 1:1452823



- Wyniki
- Modyfikacja legendy
- Lokalizacja wg współrzędnych
- Zawartość mapy
 - Zwiń/rozwiń legendę
 - Granice jednostek nadrzędnych
 - Granice jednostek administracyjnych
 - Dane adresowe
 - Osie ulic
 - Dane egib
 - Dane topograficzne BDO
 - Dane statystyczne
 - Kody pocztowe
 - Ortofotomapy



X: 473420.85 Y: 314918.00
 N: 52° 05' 45.33" E: 16° 17' 49.79"



Liczba odwiedzin: 4735

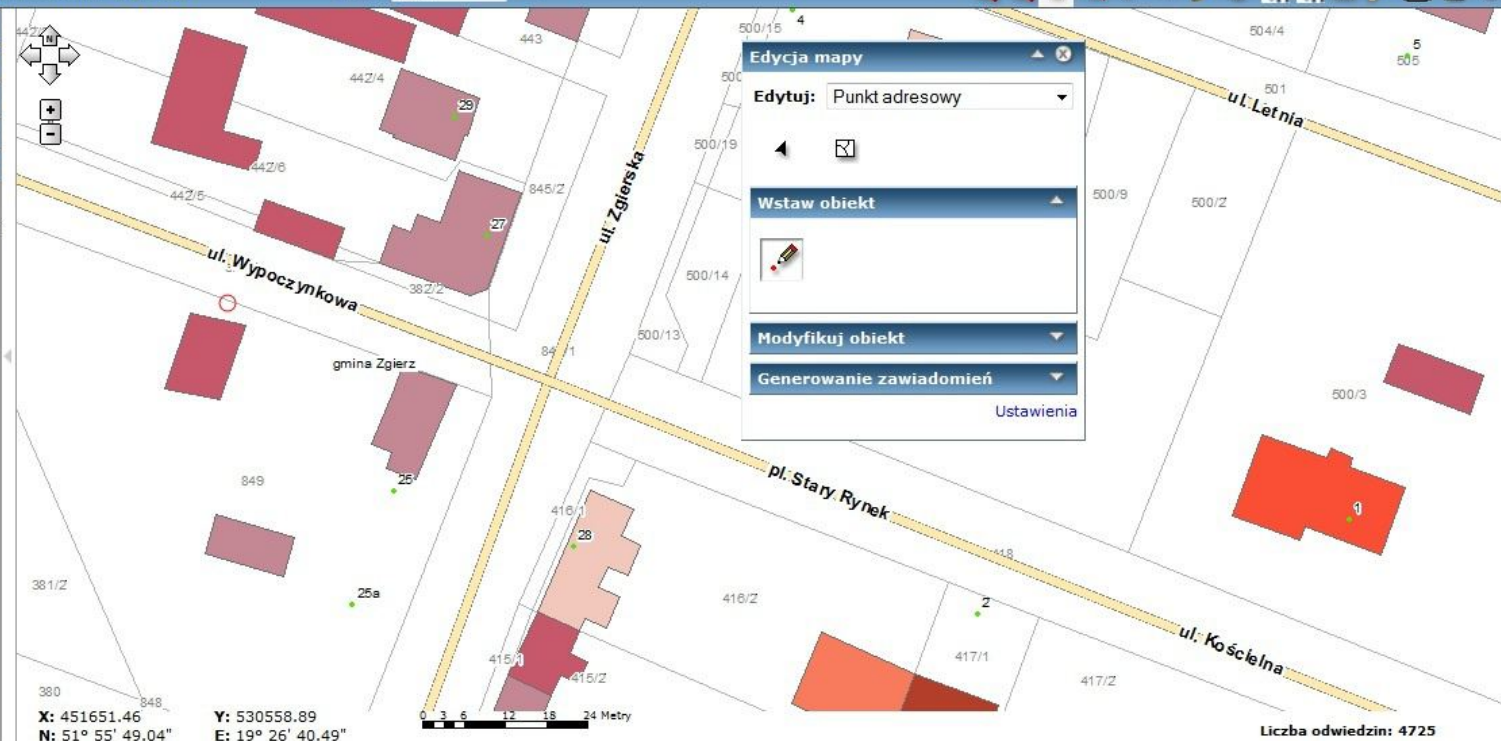
Urząd Marszałkowski w Łodzi Departament Geodezji i Kartografii



PROJEKT WSPÓLFINANSOWANY PRZEZ UNIĘ EUROPEJSKĄ Z EUROPEJSKIEGO FUNDUSZU ROZWOJU REGIONALNEGO

Baza Adresowa Województwa Łódzkiego

- Wyniki
- Modyfikacja legendy
- Lokalizacja wg współrzędnych
- Zawartość mapy
 - Zwiń/rozwiń legendę
 - Granice jednostek nadrzędnych
 - Granice jednostek administracyjnych
 - Dane adresowe
 - Osie ulic
 - Dane egib
 - Dane topograficzne BDO
 - Dane statystyczne
 - Kody pocztowe
 - Ortofotomapy



Urząd Marszałkowski w Łodzi Departament Geodezji i Kartografii



PROJEKT WSPÓLFINANSOWANY PRZEZ UNIĘ EUROPEJSKĄ Z EUROPEJSKIEGO FUNDUSZU ROZWOJU REGIONALNEGO

Baza Adresowa Województwa Łódzkiego

Wyniki

Modyfikacja legendy

Lokalizacja wg współrzędnych

Zawartość mapy

Zwiń/rozwiń legendę

- Granice jednostek nadrzędnych
- Granice jednostek administracyjnych
- Dane adresowe
- Osie ulic
- Dane egib
- Dane topograficzne BDO
- Dane statystyczne
- Kody pocztowe
- Ortofotomapy

Atrybuty obiektu

Punkt adresowy

Numer: 29

Status: istniejący

Dane: Rejestr

Kod pocztowy: 95-001

Nr zawiadomienia: 124/2013

Data zawiadomienia: 2013-04-08

Uwagi:

Zakres od: 29

Zakres do: 29

Miejscowość: Biała

Cecha ulicy: ul.

Nazwa ulicy: pl. Stary Rynek

Numer działki: 849

Numer obrębu: 0005

Działania:

Edycja mapy

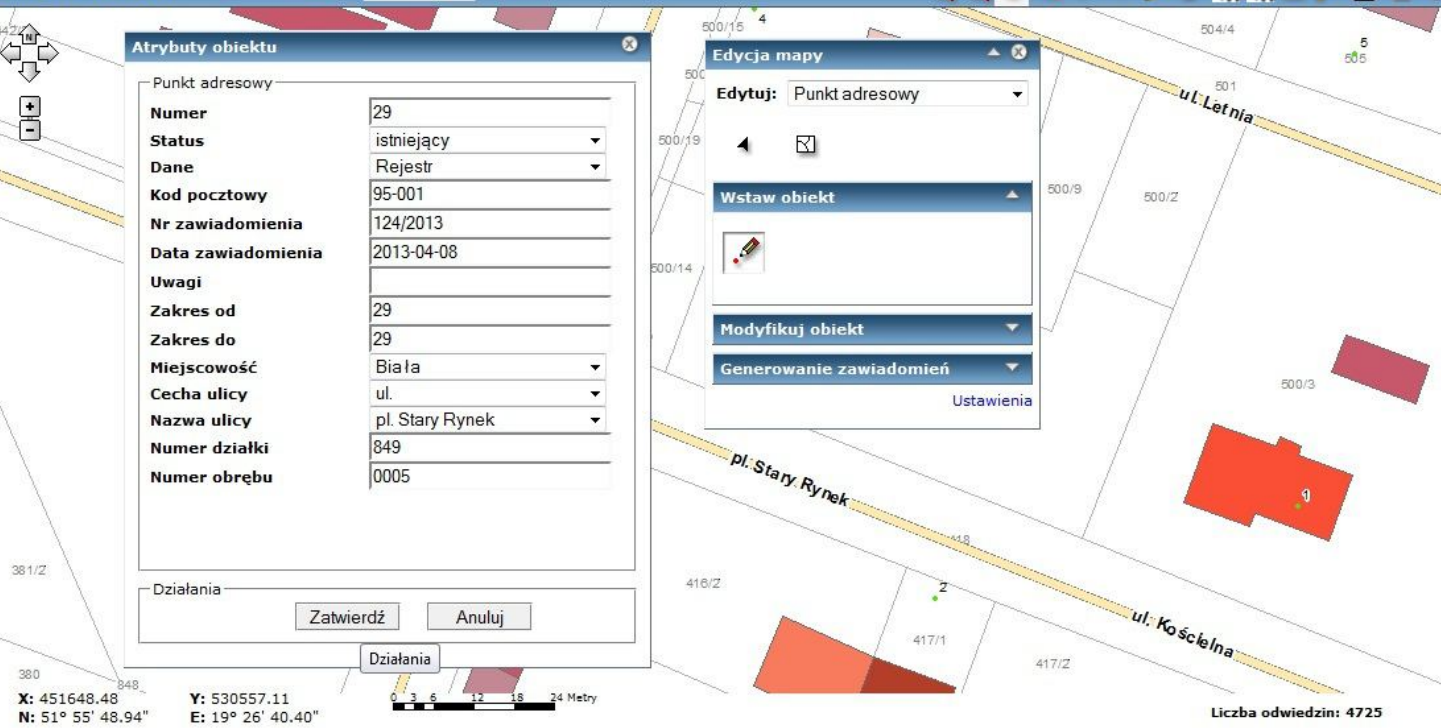
Edytuj: Punkt adresowy

Wstaw obiekt

Modyfikuj obiekt

Generowanie zawiadomień

Ustawienia



X: 451648.48 Y: 530557.11
N: 51° 55' 48.94" E: 19° 26' 40.40"

Liczba odwiedzin: 4725

Urząd Marszałkowski w Łodzi Departament Geodezji i Kartografii



PROJEKT WSPÓLFINANSOWANY PRZEZ UNIĘ EUROPEJSKĄ Z EUROPEJSKIEGO FUNDUSZU ROZWOJU REGIONALNEGO

Baza Adresowa Województwa Łódzkiego

v. 1.1.7 Zalogowany jako: joanna.zalewska Wyloguj Skala: 1:5803

- Wyniki
- Modyfikacja legendy
- Lokalizacja wg współrzędnych
- Zawartość mapy
 - Zwiń/rozwiń legendę
 - Granice jednostek nadrzędnych
 - Granice jednostek administracyjnych
 - Dane adresowe
 - Osie ulic
 - Dane egib
 - Dane topograficzne BDO
 - Dane statystyczne
 - Kody pocztowe
 - Ortofotomapy

Dane dla zawiadomienia

Miejscowość, data: Łódź, 9 kwietnia 2013

Numer sprawy:

Nazwa obrębu:

Numery działek:

Numer porządkowy z adresem:

Nazwa otrzymującego:

Adres otrzymującego:

Instytucja otrzymującego:

Adres instytucji otrzymującego:

Działania:

Edycja mapy

Edytuj: Punkt adresowy

Wstaw obiekt

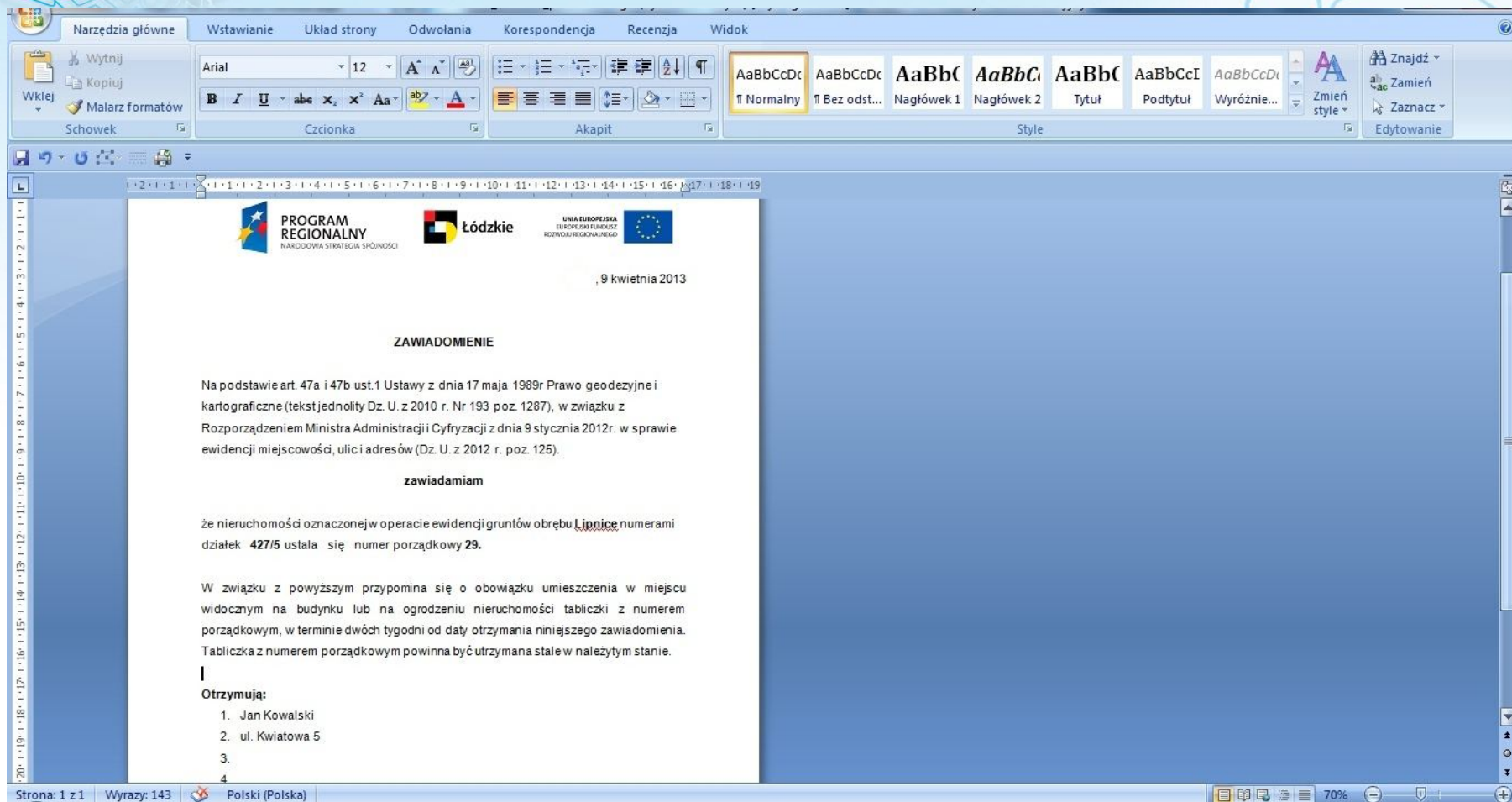
Modyfikuj obiekt

Generowanie zawiadomień

- Powiadomienie dla Starostwa Powiatowego o zaistnieniu zmian w numeracji porządkowej nieruchomości i budynków
- Zawiadomienie o nadaniu numeru porządkowego nieruchomości dla wnioskodawcy w dowolnej ilości w zależności od ilości właścicieli nieruchomości

X: 443746.00 Y: 521955.53
 N: 51° 51' 34.55" E: 19° 19' 8.10"

Liczba odwiedzin: 4735



The screenshot shows a Microsoft Word 2010 window with the following content:

PROGRAM REGIONALNY
NARODOWA STRATEGIA SPÓJNOŚCI

Łódzkie

UNIA EUROPEJSKA
EUROPEJSKI FUNDUSZ
ROZWOJU REGIONALNEGO

9 kwietnia 2013

ZAWIADOMIENIE

Na podstawie art. 47a i 47b ust.1 Ustawy z dnia 17 maja 1989r Prawo geodezyjne i kartograficzne (tekst jednolity Dz. U. z 2010 r. Nr 193 poz. 1287), w związku z Rozporządzeniem Ministra Administracji Cyfryzacji z dnia 9 stycznia 2012r. w sprawie ewidencji miejscowości, ulic i adresów (Dz. U. z 2012 r. poz. 125).

zawiadamiam

że nieruchomości oznaczonej w operacie ewidencji gruntów obrębem **Lipnice** numerami działek **427/5** ustala się numer porządkowy **29**.

W związku z powyższym przypomina się o obowiązku umieszczenia w miejscu widocznym na budynku lub na ogrodzeniu nieruchomości tabliczki z numerem porządkowym, w terminie dwóch tygodni od daty otrzymania niniejszego zawiadomienia. Tabliczka z numerem porządkowym powinna być utrzymana stale w należyłym stanie.

Otrzymują:

1. Jan Kowalski
2. ul. Kwiatowa 5
- 3.
- 4.

Strona: 1 z 1 Wyrazy: 143 Polski (Polska) 70%

Urząd Marszałkowski w Łodzi Departament Geodezji i Kartografii



PROJEKT WSPÓLFINANSOWANY PRZEZ UNIĘ EUROPEJSKĄ Z EUROPEJSKIEGO FUNDUSZU ROZWOJU REGIONALNEGO

Baza Adresowa Województwa Łódzkiego

Wersja: 1.1.7 Zalogowany jako: joanna.zalewska Wyloguj Skala: 1:1513

Wyniki

Modyfikacja legendy

Lokalizacja wg współrzędnych

Zawartość mapy

Zwiń/rozwiń legendę

- Granice jednostek nadrzędnych
- Granice jednostek administracyjnych
- Dane adresowe
- Osie ulic
- Dane egib
- Dane topograficzne BDO
- Dane statystyczne
- Kody pocztowe
- Ortofotomapy

Raporty i zestawienia

Zestawienia wg. czasu

- Zestawienie miesięczne o zmianach numeracji porządkowej nieruchomości i budynków dla urzędu statystycznego
- Lista zmian zachodzących w numeracji porządkowej nieruchomości w ciągu podanego przedziału czasowego

Zestawienia wg. obszaru

- Lista numerów porządkowych nieruchomości w wybranym obszarze
- Lista ostatnich nadanych numerów porządkowych nieruchomości w wybranym obszarze
- Lista zmian zachodzących w numeracji porządkowej nieruchomości w wybranym obszarze

N: 52° 06' 14.62" E: 19° 55' 46.28"

Liczba odwiedzin: 4757

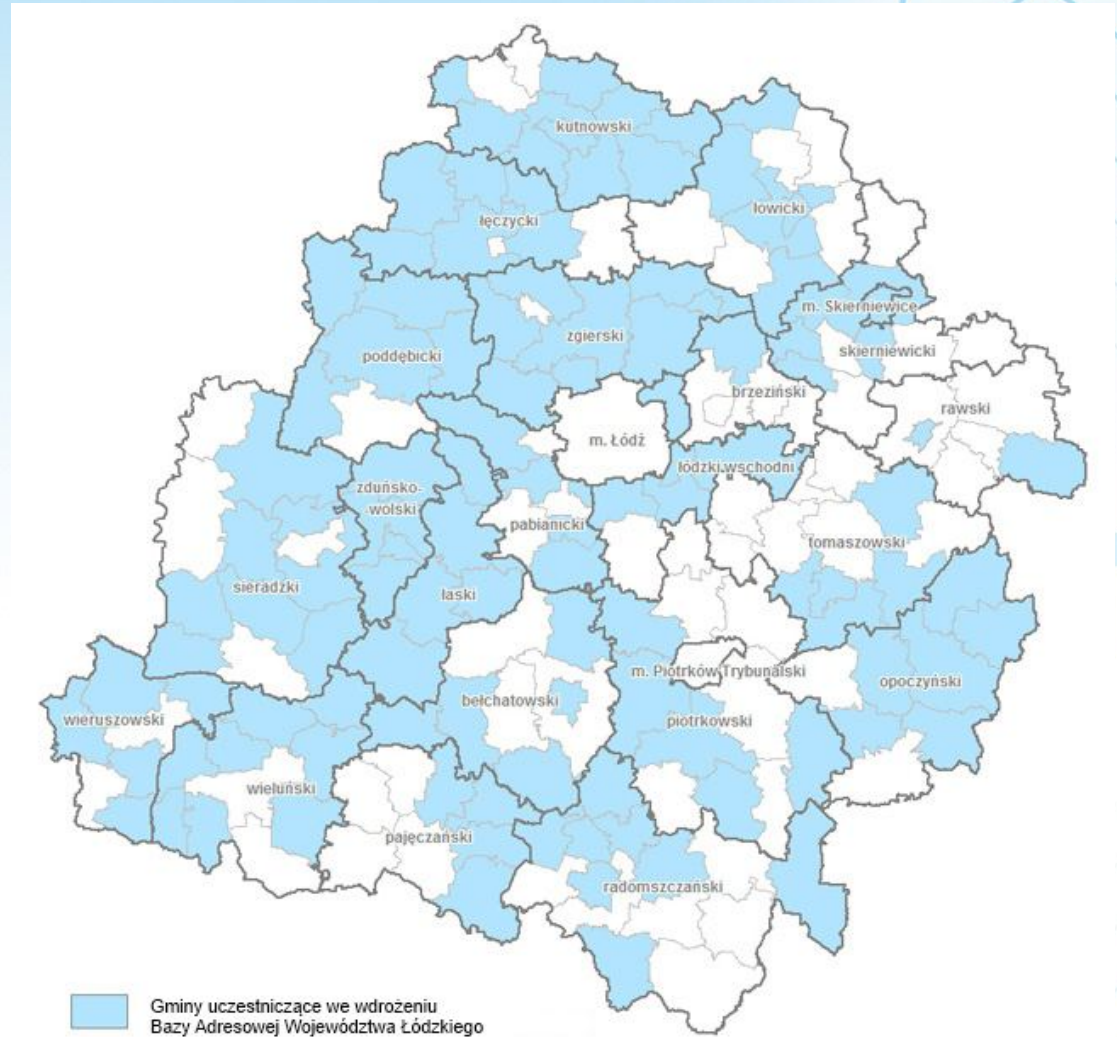
Zaangażowanie gmin z terenu województwa we wdrożenie BAWL

Dotychczas deklaracje złożyło 111 gmin.

Szkolenie z obsługi aplikacji ok. 200 operatorów

Ponad 40 gmin zgłosiło uwagi do bazy danych




Sytuacja dynamiczna



Elementy Ewidencji gruntów i budynków, jako referencyjne dane Bazy Adresowej Województwa Łódzkiego

← www.adresy.lodzkie.pl/Default.aspx

Urząd Marszałkowski w Łodzi Departament Geodezji i Kartografii

PROJEKT WSPÓLFINANSOWANY PRZEZ UNIĘ EUROPEJSKĄ Z EUROPEJSKIEGO FUNDUSZU ROZWOJU REGIONALNEGO

v. 1.1.6 Skala: 1:150000

Wyniki


Modyfikacja legendy

Lokalizacja wg współrzędnych

Zawartość mapy

▲ ▼ Zwiń/rozwiń legendę

- Granice jednostek nadrzędnych
- Granice jednostek administracyjnych
- Dane adresowe
- Osie ulic
- Dane egib
- Dane topograficzne BDO
- Dane statystyczne
- Kody pocztowe
- Ortofotomapy



X: 389146,37 Y: 684774,44
 N: 51° 20' 19.98" E: 21° 39' 13.06"

0 7 14 28 42 56 Kilometry



Elementy Ewidencji gruntów i budynków jako referencyjne dane Bazy Adresowej Województwa Łódzkiego

Aktualne dane dotyczące granic działek ewidencyjnych pracownicy urzędów gmin wskazali, jako niezbędne do prawidłowego prowadzenia ewidencji miejscowości, ulic i adresów.

Aktualizacja danych referencyjnych w Bazie Adresowej Województwa Łódzkiego wykonywana przez pracowników Departamentu Geodezji i Kartografii



Rozwój Bazy Adresowej Województwa Łódzkiego

1. W bieżącym okresie programowania
Dostosowanie do wymogów Rozporządzenia w sprawie EMUiA
2. Przyszła perspektywa finansowa
Rozszerzenie funkcjonalności o inne zadania samorządów gminnych, np. gospodarkę odpadami, gospodarkę finansową (podatki), planowanie przestrzenne...

Panel adresów

- Nowa ulica w słowniku
- Wyszukaj adresy
- Generuj zawiadomienie
- Nowy adres
- Wyszukaj ulice
- Nowa oś drogi
- Nowy plac
- Osie ulic - modyfikacja
- Stan na dzień

Zawartość mapy

Warstwy Legendy

- Adresy
- Adresy - historia
- Działki
- Ortofotomapa
- Podkład

Widok mapy

Współrzędne X: 372272.68 Y: 469859.49 N: 51°12'58.95" E: 18°34'5.96" Układ współrzędnych 1992 (2180) Aktywna warstwa Adresy Obiektów zaznaczonych 0

The screenshot displays the Geoportal Województwa Łódzkiego interface. At the top, the URL is geoportal.lodzkie.pl/imap/. The main header includes the logo and the text: "GEOPORTAL WOJEWÓDZTWA ŁÓDZKIEGO URZĄD MARSZAŁKOWSKI WOJEWÓDZTWA ŁÓDZKIEGO DEPARTAMENT GEODEZJI I KARTOGRAFII".

The interface features a central map of the Łódź region, outlined in pink, with various cities and towns labeled. The map is overlaid with several layers, including administrative boundaries and topographic data. A legend on the left side of the map lists the following layers:

- Rozwiń inf. o wszystkich warstwach
- Adresy
- Działki
- Obiekty użyteczności publicznej
- Miejscowości
- Granice administracyjne
- Mapa topograficzna 1:10 000
- Mapa topograficzna 1:50 000
- Mapa Ogólnogeograficzna 1:250 000
- Ortofotomapa

On the right side, there is a sidebar menu with the following items:

- Portal województwa
- Portal województwa
- Portal obiektów użyteczności publicznej
- Portal inwestora
- Społeczeństwo obywatelskie
- Ortofotomapa
- Portal łowiectwa
- Portal map glebowo-rolniczych i geologicznych
- Portal udostępniania map

At the bottom of the map, there is a scale bar (0, 15, 30 km) and a coordinate system information box: "Współrzędne X: 332391.50 Y: 477310.32 N: 50°51'28.76" E: 18°40'39.11" Układ współrzędnych 1992 (2180) Aktywna warstwa Działki ewidencyjne Obiektów zaznaczonych 0".

Integracja z Geoportalem Województwa Łódzkiego

Informacje od użytkowników o wykorzystaniu bazy adresowej w administracji

- Lokalizacja inwestycji przy weryfikacji wniosków o dofinansowanie w ramach PROW i RPO WŁ (Urząd Marszałkowski)
- Prowadzenie rejestrów numeracji porządkowej (samorządy gminne)
- Gospodarka odpadami (samorządy gminne)



INFRASTRUKTURA REGIONALNEGO SYSTEMU INFORMACJI PRZESTRZENNEJ WOJEWÓDZTWA ŁÓDZKIEGO

DZIĘKUJĘ ZA UWAGĘ

Andrzej Dziubiński - Wydział - WODGiK

tel. 42 663 36 60, e-mail: andrzej.dziubinski@lodzkie.pl

