



**URZĄD MARSZAŁKOWSKI  
W ŁODZI**

*Departament Geodezji i Kartografii*

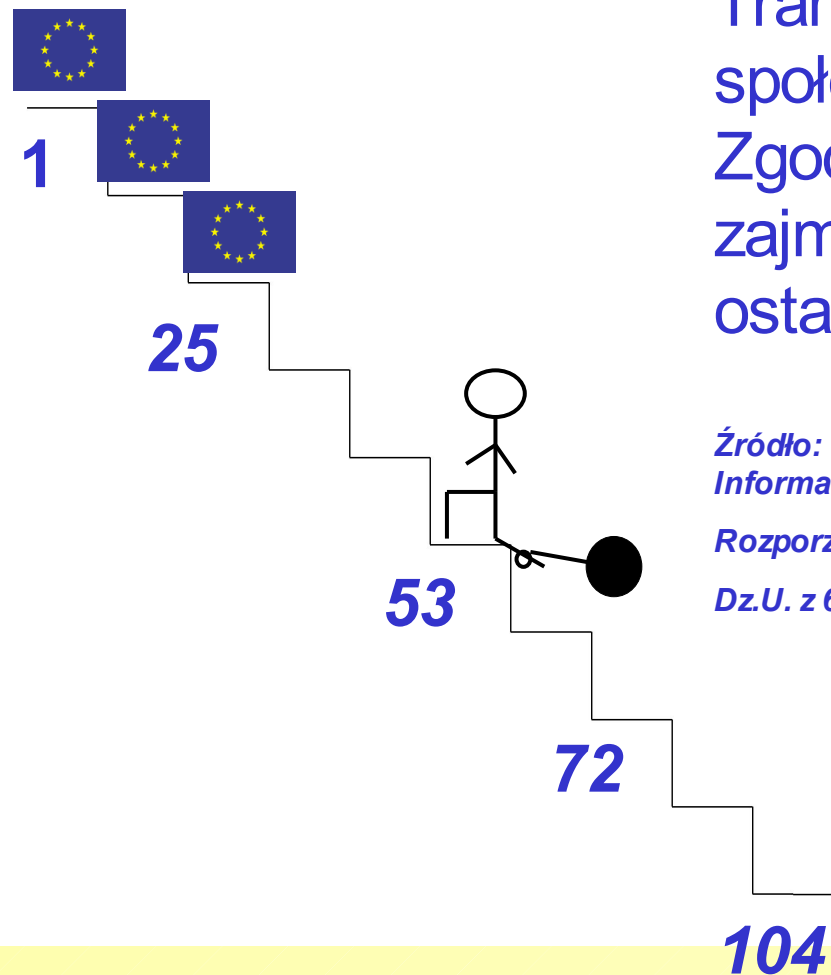


## **ZARZĄD ODDZIAŁU SGP W ŁODZI**

**„Zmiany przepisów prawa obowiązujących geodetów, wykonawców i pracowników administracji geodezyjnej**

# **Otoczenie prawne wykonawstwa geodezyjnego**

„Obecnie ocena gotowości Rzeczypospolitej Polskiej do Transformacji w drodze do społeczeństwa informacyjnego jest niska. Zgodnie z Network Readiness Index zajmuje 53 pozycję.....jednak jest to ostatnie miejsce wśród państw UE-25.”



*Źródło: Uzasadnienie do Rozporządzenia Rady Ministrów w sprawie Planu Informatyzacji Państwa na lata 2007-2013*

*Rozporządzenie Rady Ministrów z 28.03.2007r.*

*Dz.U. z 6.04.2007r.*



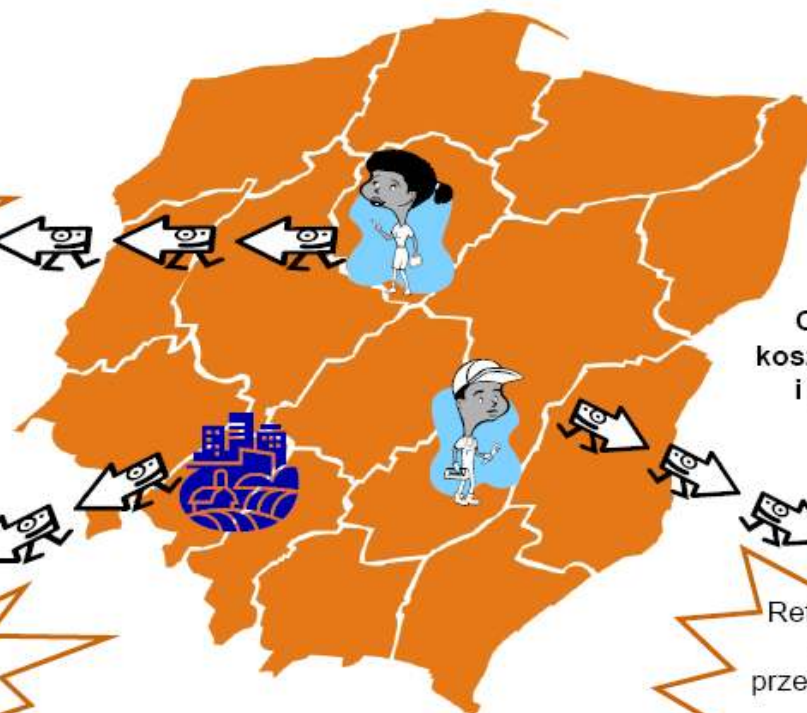
## Ministerstwo Spraw Wewnętrznych i Administracji

Działania MSWiA doprowadzą do uporządkowania i modernizacji rejestrów państwowych w celu uproszczenia 'uszczelnienia' systemów identyfikacji personalnej i geograficznej w latach 2007 - 2010

### Identyfikacja podmiotów



### Zapobieganie redundancji danych



### Jednorazowe wprowadzanie danych do systemów

### Ograniczenie kosztów inwestycji i prowadzenia rejestrów



X Konferencja „Miasta w Internecie”, Zakopane, 7-9 czerwca 2006r.



*Rysunek 1: Obszary działań stymulujących proces informatyzacji*

Departament Społeczeństwa Informacyjnego



# SPOŁECZEŃSTWO INFORMACYJNE W LICZBACH 2009

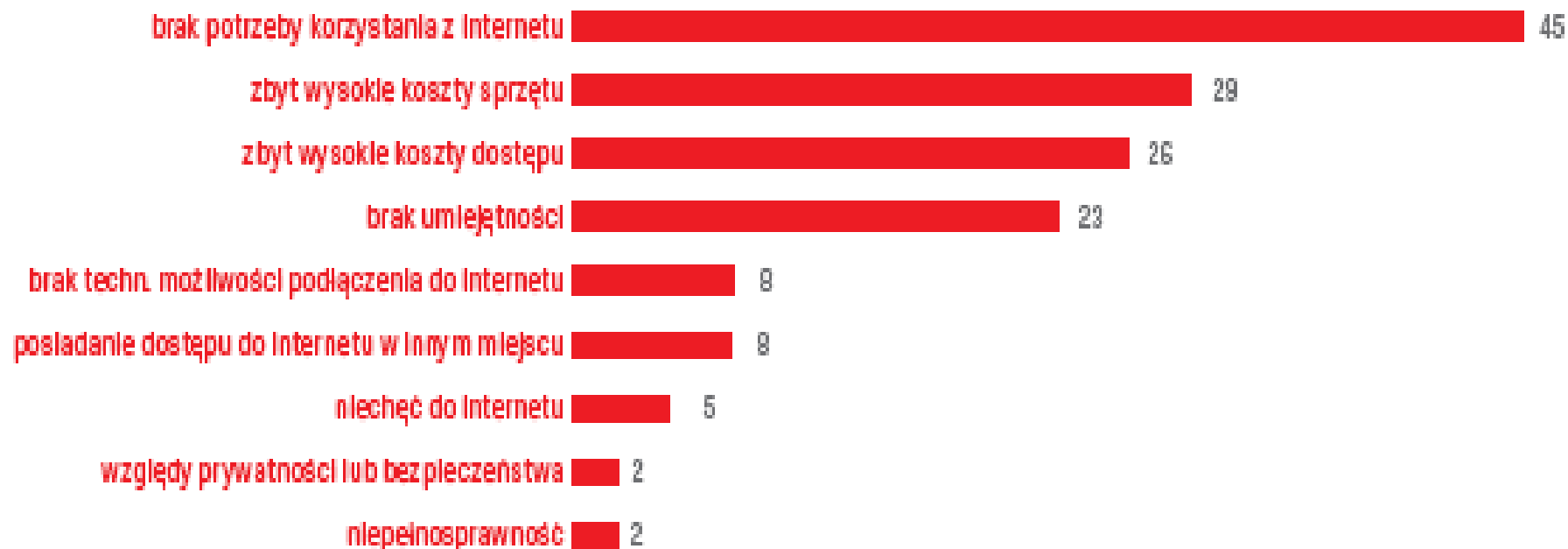


Ministerstwo Spraw Wewnętrznych

i Administracji

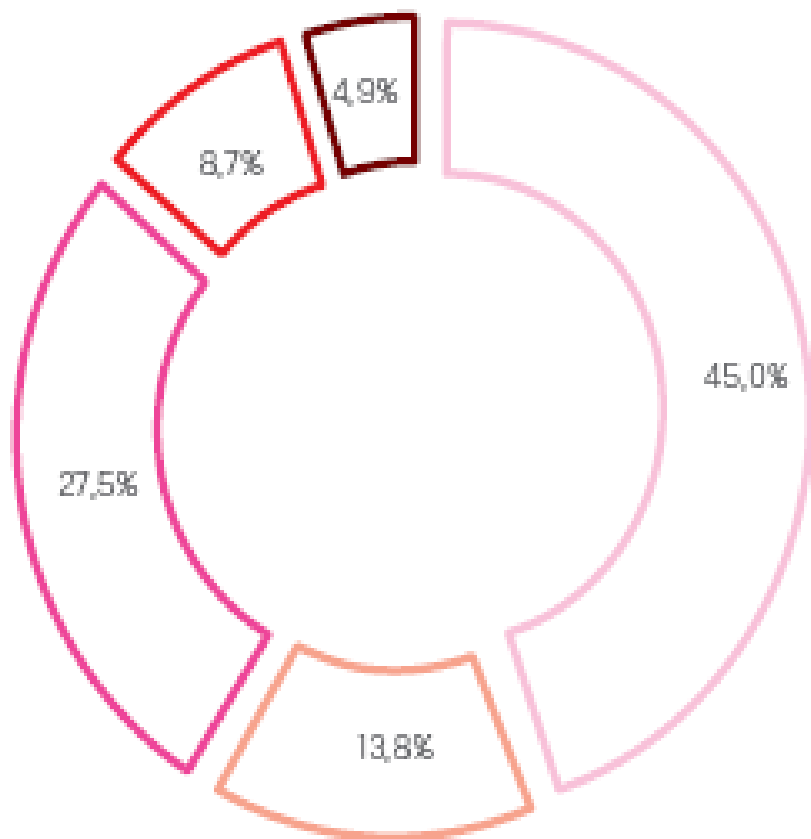
Warszawa 2009

Przyczyny braku dostępu do Internetu w gospodarstwach domowych bez dostępu do sieci



Zródło: GUS, badania 2008

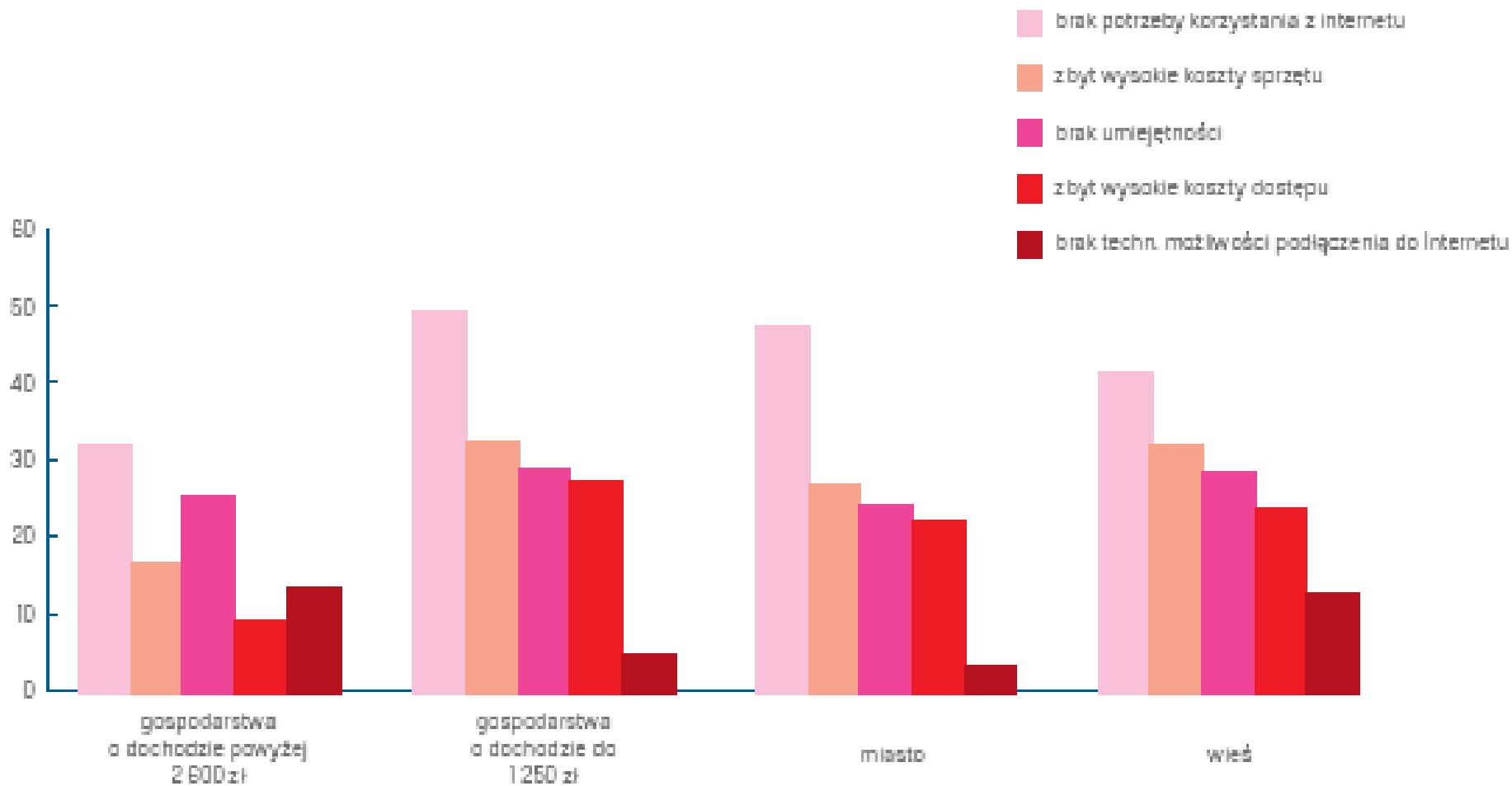
Środki Europejskiego Funduszu Rozwoju Regionalnego (EFRR) przeznaczone na realizację 18 RPO według kategorii Interwencji w obszarze społeczeństwa Informacyjnego



- Infrastruktura ICT (w tym sieci szerokopasmowe)
- Technologie Informacyjne i komunikacyjne
- Usługi i aplikacje dla obywateli (e-zdrowie, e-administracja, e-nauczanie itp.)
- Usługi i aplikacje dla małych i średnich przedsiębiorstw (MŚP)
- Inne działania służące dostępowi do ICT dla MŚP i ich wydajnemu użytkowaniu

Źródło: Ministerstwo Rozwoju Regionalnego, 2009

Przyczyny braku dostępu do Internetu w gospodarstwach domowych o najniższych i najwyższych dochodach oraz w miastach i na wsi



Źródło: GUS, badanie 2008





## **INSPIRE – infrastruktura składająca się ze zbiorów i usług danych przestrzennych**

Po co?	Dla polityk i działań dotyczących środowiska
Dla kogo?	Dla administracji publicznej, gospodarki, społeczeństwa geoinformacyjnego
Przez kogo? podmioty	Przez administrację publiczną i inne zainteresowane
Jak?	Wprowadzając techniczną, semantyczną i organizacyjną interoperacyjność
Gdzie?	We wszystkich Państwach Członkowskich UE
Kiedy?	W 3 fazach: 2005-2006, 2007-2009, 2009-2019

## Zmiana Kodeksu Postępowania Administracyjnego obowiązująca od 17.06.2010 roku

**Art. 220. § 1.** Organ administracji publicznej nie może żądać zaświadczenia na potwierdzenie faktów lub stanu prawnego, jeżeli:

- 1) znane są one organowi z urzędu,
- 2) możliwe są do ustalenia przez organ na podstawie:
  - a) posiadanych przez niego ewidencji, rejestrów lub innych danych,
  - b) rejestrów publicznych posiadanych przez inne podmioty publiczne, do których organ ma dostęp w drodze elektronicznej na zasadach określonych w przepisach ustawy z dnia 17 lutego 2005 r. o informatyzacji działalności podmiotów realizujących zadania publiczne,
  - c) wymiany informacji z innym podmiotem publicznym na zasadach określonych w przepisach o informatyzacji działalności podmiotów realizujących zadania publiczne,
  - d) przedstawionych przez zainteresowanego do wglądu dokumentów urzędowych (dowodu osobistego, dowodów rejestracyjnych i innych).

§ 2. Organ administracji publicznej żądający od strony zaświadczenia na potwierdzenie faktów lub stanu prawnego jest obowiązany wskazać przepis prawa wymagający urzędowego potwierdzenia tych faktów lub stanu prawnego w drodze zaświadczenia.

- Art. 14. 1. Samorząd województwa** wykonuje zadania o charakterze wojewódzkim określone ustawami, w szczególności w zakresie:
- 1) edukacji publicznej, w tym szkolnictwa wyższego,
  - 2) promocji i ochrony zdrowia,
  - **3) kultury oraz ochrony zabytków i opieki nad zabytkami,**
  - 4) pomocy społecznej,
  - 5) polityki prorodzinnej,
  - **6) modernizacji terenów wiejskich,**
  - **7) zagospodarowania przestrzennego,**
  - **8) ochrony środowiska,**
  - **9) gospodarki wodnej, w tym ochrony przeciwpowodziowej, a w szczególności wyposażenia i utrzymania wojewódzkich magazynów przeciwpowodziowych,**
  - **10) transportu zbiorowego i dróg publicznych,**
  - **11) kultury fizycznej i turystyki,**
  - 12) ochrony praw konsumentów,
  - **13) obronności,**
  - **14) bezpieczeństwa publicznego,**
  - 15) przeciwdziałania bezrobociu i aktywizacji lokalnego rynku pracy.
2. Ustawy mogą określać sprawy należące do zakresu działania województwa jako **zadania z zakresu administracji rządowej**, wykonywane przez zarząd województwa.
3. Ustawy mogą nakładać na województwo obowiązek wykonywania zadań z zakresu organizacji przygotowań i przeprowadzenia wyborów powszechnych oraz referendów.

- **Art. 4. 1. Powiat** wykonuje określone ustawami zadania publiczne o charakterze ponadgminnym w zakresie:
  - 1) edukacji publicznej,
  - 2) promocji i ochrony zdrowia,
  - 3) pomocy społecznej,
  - 4) polityki prorodzinnej,
  - 5) wspierania osób niepełnosprawnych,
  - 6) **transportu zbiorowego i dróg publicznych,**
  - 7) **kultury oraz ochrony zabytków i opieki nad zabytkami,**
  - 8) **kultury fizycznej i turystyki,**
  - 9) **geodezji, kartografii i katastru,**
  - 10) **gospodarki nieruchomościami,**
  - 11) **administracji architektoniczno-budowlanej,**
  - 12) **gospodarki wodnej,**
  - 13) **ochrony środowiska i przyrody,**
  - 14) **rolnictwa, leśnictwa i rybactwa śródlądowego,**
  - 15) **porządku publicznego i bezpieczeństwa obywateli,**
  - 16) **ochrony przeciwpowodziowej, w tym wyposażenia i utrzymania powiatowego magazynu przeciwpowodziowego, przeciwpożarowej i zapobiegania innym nadzwyczajnym zagrożeniom życia i zdrowia ludzi oraz środowiska,**
  - 17) przeciwdziałania bezrobociu oraz aktywizacji lokalnego rynku pracy,
  - 18) ochrony praw konsumenta,
  - 19) **utrzymania powiatowych obiektów i urządzeń użyteczności publicznej oraz obiektów administracyjnych,**
  - 20) **obronności,**
  - 21) **promocji powiatu,**
  - 22) współpracy z organizacjami pozarządowymi.
- **2. Do zadań publicznych powiatu należy również zapewnienie wykonywania określonych w ustawach zadań i kompetencji kierowników powiatowych służb, inspekcji i straży.**

**Art. 7. 1.** Zaspokajanie zbiorowych potrzeb wspólnoty należy do zadań własnych gminy. W szczególności zadania własne obejmują sprawy:

- **1) ład przestrzenny, gospodarki nieruchomościami, ochrony środowiska i przyrody oraz gospodarki wodnej,**
- **2) gminnych dróg, ulic, mostów, placów oraz organizacji ruchu drogowego,**
- **3) wodociągów i zaopatrzenia w wodę, kanalizacji, usuwania i oczyszczania ścieków komunalnych, utrzymania czystości i porządku oraz urządzeń sanitarnych, wysypisk i unieszkodliwiania odpadów komunalnych, zaopatrzenia w energię elektryczną i ciepłą oraz gaz,**
- **4) lokalnego transportu zbiorowego,**
- 5) ochrony zdrowia,
- 6) pomocy społecznej, w tym ośrodków i zakładów opiekuńczych,
- **7) gminnego budownictwa mieszkaniowego,**
- 8) edukacji publicznej,
- 9) kultury, w tym bibliotek gminnych i innych placówek upowszechniania kultury,
- **10) kultury fizycznej i turystyki, w tym terenów rekreacyjnych i urządzeń sportowych,**
- 11) targowisk i hal targowych,
- **12) zieleni gminnej i zadrzewień,**
- **13) cmentarzy gminnych,**
- **14) porządku publicznego i bezpieczeństwa obywateli oraz ochrony przeciwpożarowej i przeciwpowodziowej,**
- **15) utrzymania gminnych obiektów i urządzeń użyteczności publicznej oraz obiektów administracyjnych,**
- 16) polityki prorodzinnej, w tym zapewnienia kobietom w ciąży opieki socjalnej, medycznej i prawnej,
- 17) wspierania i upowszechniania idei samorządowej,
- **18) promocji gminy,**
- 19) współpracy z organizacjami pozarządowymi,
- 20) współpracy ze społecznościami lokalnymi i regionalnymi innych państw.

**Art. 8. 1.** Ustawy mogą nakładać na gminę obowiązek wykonywania **zadań zleconych z zakresu administracji rządowej**, a także z zakresu organizacji przygotowań i przeprowadzenia wyborów powszechnych oraz referendum.

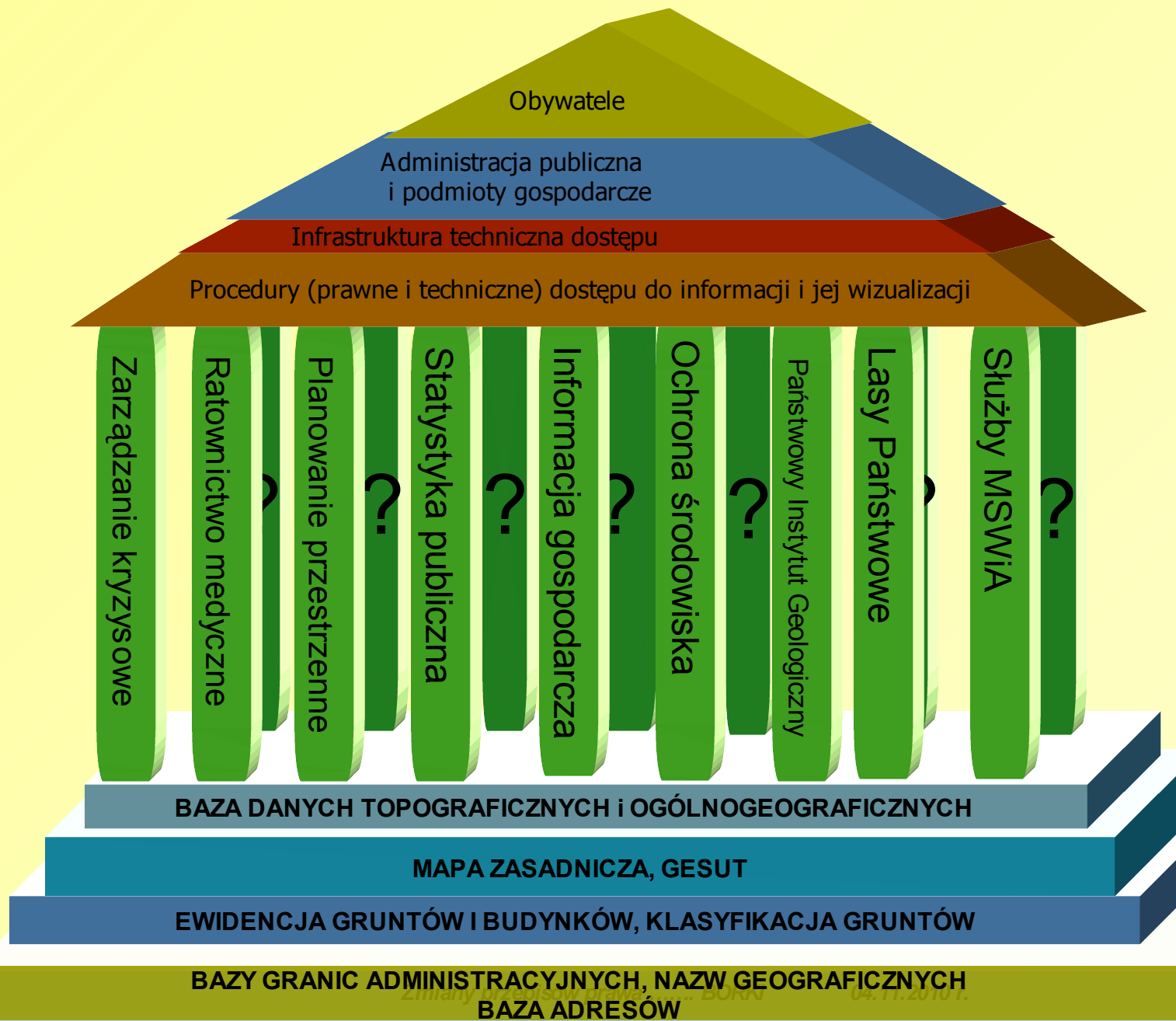
- 2a. Gmina może wykonywać zadania **z zakresu właściwości powiatu** oraz zadania **z zakresu właściwości województwa** na podstawie porozumień z tymi jednostkami samorządu terytorialnego.

## Wykaz podmiotów wiodących, wspomagających i pomocniczych przewidzianych do udziału w działaniach ratowniczych – „siatka bezpieczeństwa”

Ⓜ A – podmioty wiodące, B,C – podmioty współdziałające i pomocnicze

Zdarzenia/służba	Wojewoda	PSP-KSRG	Jednostki ochrony p.poż. Poza systemem	Policja	Pogotowie Ratunkowe	Wydział Zarządzania Kryzysowego UW	Lekarz Dyżurny Województwa	Służby Ochrony Środowiska WIOS	Służby Ratownicze PKP	Służby Ochrony Radiologicznej (CLOK)	Służby Ochrony Sanitarnej epidemiologicznej	Lotnicze Bazy Leśne	Bazy sprzętu budowlanego	Pogotowie Komunikacji Miejskiej	Pogotowie Gazowe	Pogotowie wodno - kanalizacyjne	Pogotowie energetyczne	Pogotowie ciepłownicze	Pogotowie dźwigowe	Służba Weterynaryjna	WOPR	Komitety Przeciwpowodziowe	PCK	Inspektor Nadzoru Budowlanego	Instytut Meteorologii i Gospodarki Wodnej	Właściciel zarządca organ założycielski	Inne pozarządowe organizacje ratownicze i humanitarne	Wojewódzki Sztab Wojskowy	
Pożar w rejonie zurbanizowanym	A	A	B	B	B	C	C			C			C	C	C	C	C	C	C				C	C	C	C	C	C	
Pożar w przemyśle	A	A	B	B	B	C	C	C		C						C	C									C			
Pożar wielkoobszarowy	A	A	B	B	B	C	C	C			C	B	C								C		C			C	C		
Kat. chem - skol.	A	A	B	B	B	C	C	C			C					C	C								B	C			
Kat. W kom. drogowej	A	A	C	B	B	C	C			C	C					C	C						C			C	C		
Kat. W kom. kolejowej	A	A	C	B	B	C	C		B	C	C						C						C			C	C		
katastrofa budowlana	A	A	C	B	B	B	C						B	C	C	C	C	C	C				C	B		C	C		
Zagrożenie radiacyjne	A	B	C	B	C	B	C	C	C	A	B					C													
Powódź	A	B	B	B	B	B	C	C			C	B				C	C			C	C	A	C	C	B	C	C	C	C
Katastrofa na akwenu	A	A		B	B	C															B						C		
Katastrofa lotnicza	A	A	B	B	B	B	C					C														C	C		
Poszukiwanie osób	A	B	B	A		C															B		C				C		C
Ratownictwo zwierząt	A	B	C	C		C					C																C		
Atak terrorystyczny	A	C	C	A	B	B	C		C	C			C	C	C	C	C	C	C	C							C		
Kryzysy społeczne (strajki, demonstracje, blokady dróg)	A	C	C	C	C	A	C																						
Niekorzystne zjawiska atmosferyczne (gwałtowne opady, silne wiatry)	A	A	B	C	C	B								C		B	B							C	C	B	C	C	C
Zagrożenie epidemiologiczne ludzi	A	C		C	C	B	B	C			A										C						C		
Zagrożenie epidemiologiczne zwierząt	A					C		C													A								C

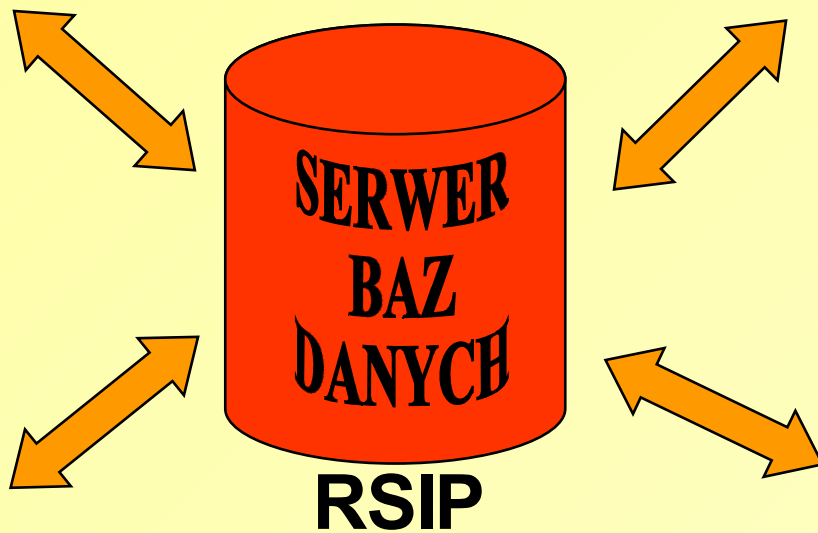
- *Do 15 maja 2009 r. powinny być gotowe metadane z zał. I i II:*
- **Załącznik I**
- *1. Systemy odniesienia za pomocą współrzędnych*
- *2. Systemy siatek geograficznych*
- *3. Nazwy geograficzne*
- *4. Jednostki administracyjne*
- ***5. Adresy***
- *6. Działki katastralne*
- *7. Sieci transportowe*
- *8. Hydrografia*
- *9. Obszary chronione*





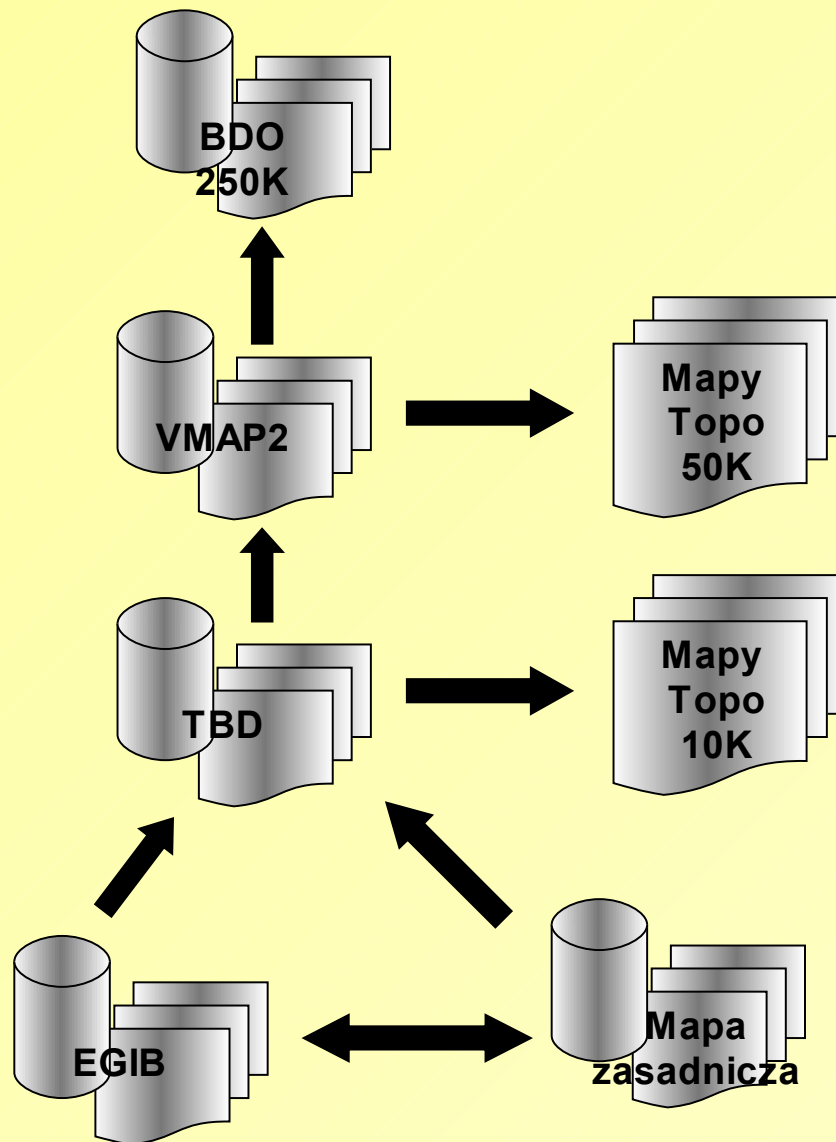
**Różne systemy administracji**

- Administracja Publiczna
- Statystyka Publiczna  
Urzędy Statystyczne
- Sztaby Zarządzania  
Kryzysowego
- Straż Pożarna  
Państwowa i Ochotnicza
- Policja
- Generalna Dyrekcja Dróg  
Krajowych i Autostrad
- Regionalna Dyrekcja  
Lasów Państwowych
- Zarządy Gospodarki  
Wodnej
- Wojewódzki Inspektor  
Ochrony Środowiska
- Zarząd Geografii  
Wojskowej



**PAŃSTWOWY ZASÓB GEODEZYJNY I KARTOGRAFICZNY**

MODEL OPTYMALNY



Źródło: J. Uchański „Integracja obiektów baz danych katastralnych z bazą danych TBD i standaryzacja w oparciu o doświadczenia z województwa Kujawsko- Pomorskiego”

„Warstwy” własności nieruchomości po wejściu w życie ustawy:

- złoża mineralne – SP (1)

- infrastruktura podziemna  
(tunele, parkingi, inne) –

- SP lub gmina lub powiat  
lub województwo lub  
prywatne (2)

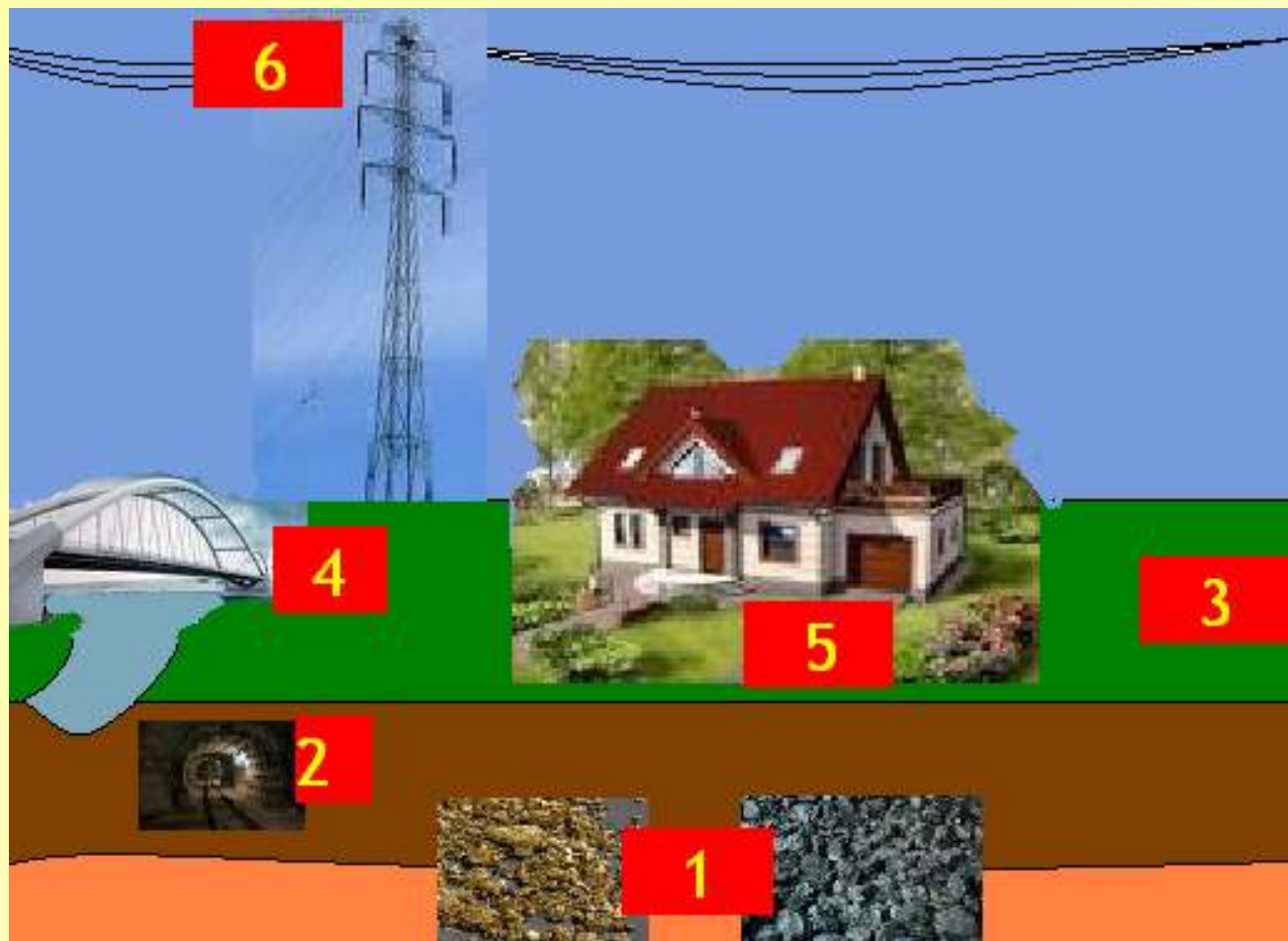
- grunt (3): SP lub  
j.s.t.lub prywatne

- budowle (4): jw.

- budynki (5): jw.

- powietrze

(np. linie przesyłowe)  
(6): jw.



## Zmiany w systemie ewidencji gruntów

Wprowadzenie proponowanej regulacji wymaga dokonania zmian w systemie ewidencji gruntów, uwzględniających trójwymiarowy charakter nieruchomości (w obecnym stanie prawnym nie uwidacznia się w ewidencji gruntów budowli, np. mostów). Ponadto należałoby uzupełnić rejestr budynków. Obiekt budowlany, stanowiący odrębny przedmiot własności, byłby wpisywany w ewidencji gruntów na „wirtualnej subdziałce” ewidencyjnej.

Zmiany w systemie  
ewidencji gruntów cd.

Analogicznych zmian wymagałby system ksiąg wieczystych. Jednocześnie, aby umożliwić szacowanie obiektów budowlanych stanowiących przedmiot odrębnej własności, należałoby wprowadzić nowe standardy wyceny, ponieważ wycenie podlegałby sam obiekt, w oderwaniu od gruntu. Przy zmianach standardów można posłkować się rozwiązaniami zagranicznymi.

Art. 464c (po uprzednim zastosowaniu rozwiązań w ustawie o własności lokali) nie wymaga wprowadzenia zmian w Kodeks Cywilny

Zmiany w aktach prawnych – – cd. :

- w dziale III, rozdziale 3 ustawy o gospodarce nieruchomościami

dodaje: obiekt budowlany, będący odrębną własnością

- Prawo geodezyjne i kartograficzne:  
art. 24 – dodaje: jw.

- rozporządzenie Ministra Rozwoju Regionalnego i Budownictwa z dnia 29 marca 2001 r. w sprawie ewidencji gruntów i budynków:  
§ 22 – rejestr obiektów budowlanych

Zmiany w aktach prawnych – – cd. :

- ustawa o księgach wieczystych i hipotece art. 65 – dodaje: „KW prowadzi...”
- rozporządzenie Ministra Sprawiedliwości z dnia 17 września 2001 r. w sprawie prowadzenia ksiąg wieczystych i zbiorów dokumentów § 7 – dodaje: jw.



**URZĄD MARSZAŁKOWSKI  
WOJEWÓDZTWA ŁÓDZKIEGO**  
DEPARTAMENT GEODEZJI I KARTOGRAFII

**91-423 Łódź, ul. Solna 14 tel. 42 663-36-20**  
**geodezja@lodzkie.pl**  
**www.lodzkie.pl**  
**www.rsip.lodzkie.pl**

**Dziękuję za  
uwagę**